Localización

Logroño

Demografía

Fuente: Instituto Nacional de Estadística

Superficie (km²):	80
Densidad (hab/km²)	1.912,05

Evolución de la población

Año	Hombres	Mujeres	Total
2004	68.643	72.925	141.568
2005	70.542	74.393	144.935
2006	71.617	75.419	147.036
2007	70.786	75.080	145.866
2008	72.776	77.295	150.071
2009	73.813	78.294	152.107

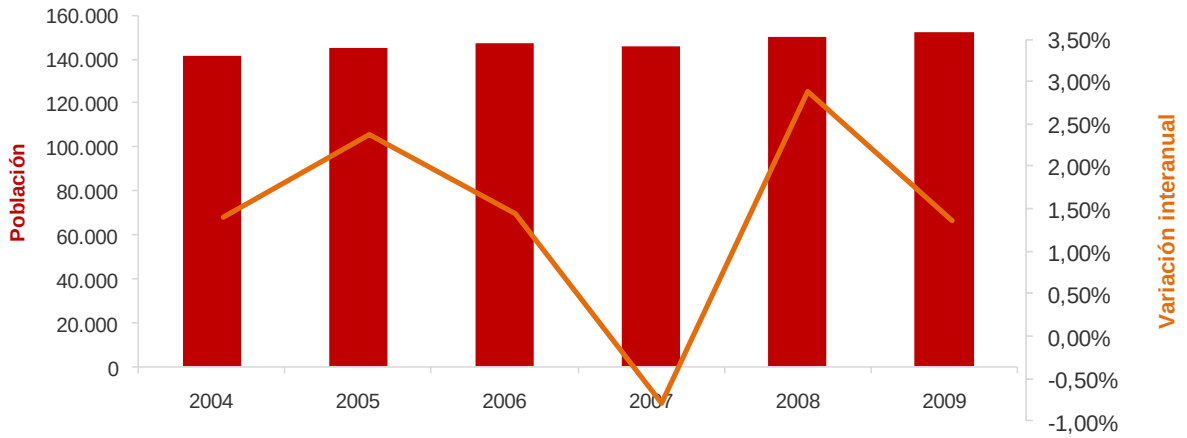

Pirámide poblacional

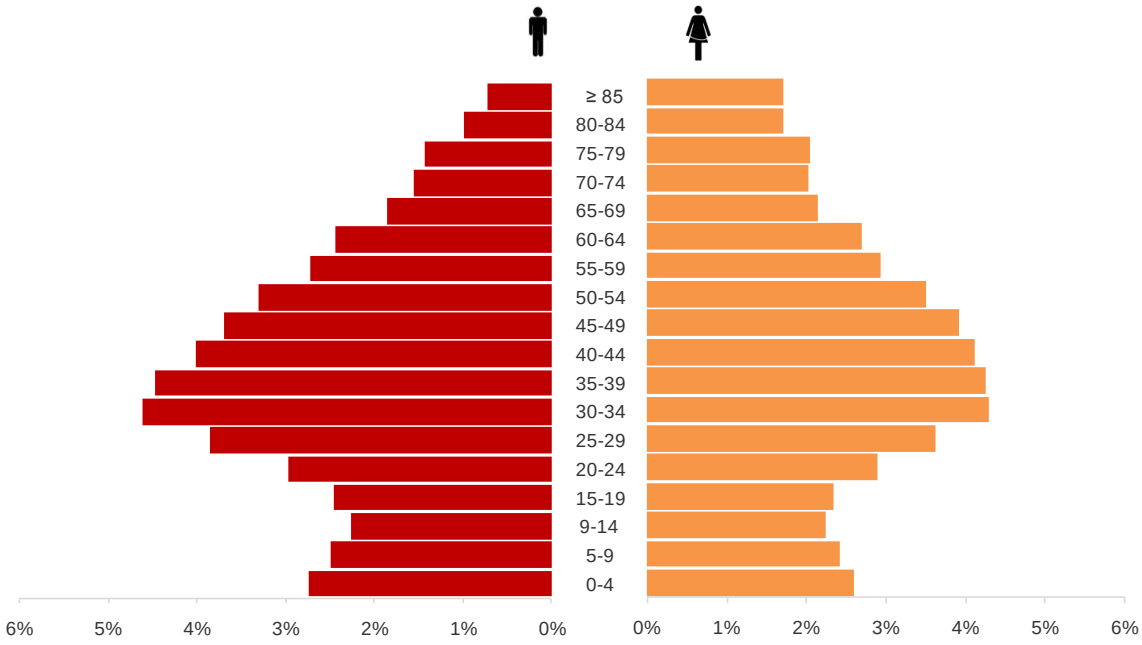

Hombres			Mujeres	
48,53%	73.813	**Logroño**	78.294	51,47%

Indicadores demográficos

Dependencia	44,73%
Envejecimiento	16,16%
Infancia	14,74%
Juventud	18,13%
Tendencia	108,51%
Maternidad	20,94%
Reemplazo	123,64%

Dependencia: (Pob. <15 + Pob. >64)/(Pob. 15 a 64) *100

Envejecimiento: (Pob. >64/ Pob. Total) *100

Infancia: (Pob. 0 a 14/Pob. Total) *100

Juventud: (Pob. 15-29 / Pob. Total) *100

Tendencia: (Pob. 0-4 / Pob. 5-9) *100

Maternidad: (Pob. 0-4 / Pob. Mujeres 15 a 49) *100

Población Extranjera (2009)

	Hombres	Mujeres	%
Española	61.872	68.259	85,55%
Extranjera	11.941	10.035	14,45%

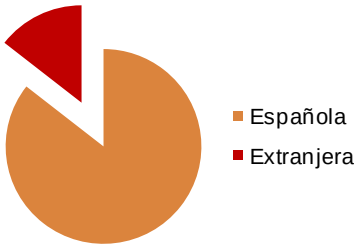

Procedencia de población extranjera

	Total	Hombres	Mujeres	%
Unión Europea	8.344	4.395	3.949	37,97%
Europa no comunitaria	528	251	277	2,40%
África	3.763	2.410	1.353	17,12%
América	6.524	2.881	3.643	29,69%
Asia	2.811	2.000	811	12,79%
Oceanía y Apátridas	6	4	2	0,03%

Población extranjera: principales nacionalidades

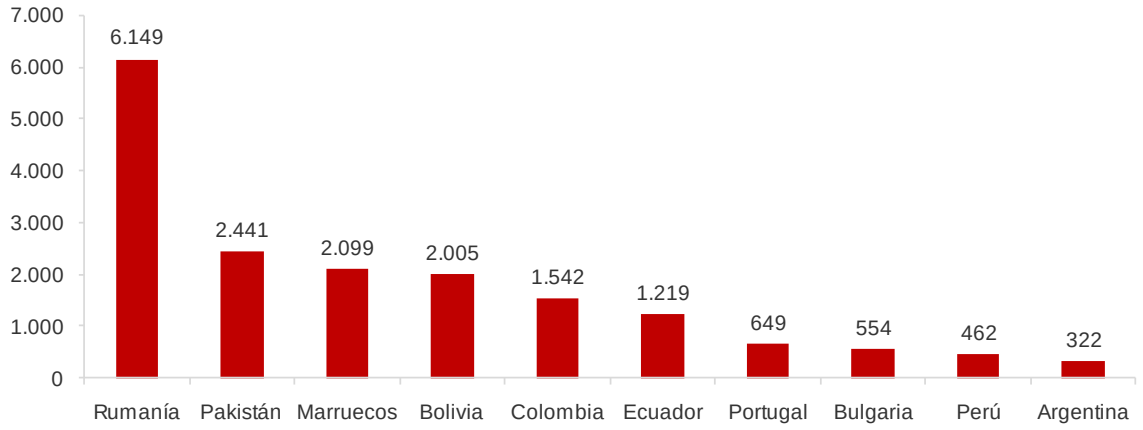

Composición familiar (2001)

Estructura Familiar	Familias	%	Estructura Familiar	Familias	%
1 miembro	10.403	21,50%	6 miembros	752	1,55%
2 miembros	12.932	26,72%	7 miembros	261	0,54%
3 miembros	10.851	22,42%	8 miembros	117	0,24%
4 miembros	10.226	21,13%	9 miembros	49	0,10%
5 miembros	2.730	5,64%	10 o más miembros	73	0,15%

Educación y Empleo

Fuente: Instituto Nacional de Estadística. Censo 2001, Tesorería General de la Seguridad Social y Servicio Público de Empleo Estatal (SPEE).

Nivel educativo

Analfabetos	Sin estudios	Primer grado	Segundo grado	Tercer grado
8.594	9.602	27.192	65.726	20.831

Relación con la actividad económica

		%
Población Activa	66.059	50,07%
Ocupados	59.043	
Población Inactiva	65.886	49,93%

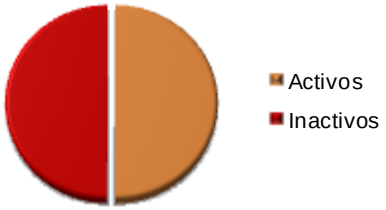

Afiliados a la Seguridad Social (último día del mes) *Agosto

	2009	%	2010*	%	Variación
R. General	54.114	81,93%	52.677	81,86%	-2,66%
R. E. Agrario	839	1,27%	726	1,13%	-13,47%
R. E. Emp. Hogar	923	1,40%	1.034	1,61%	12,03%
R. E. Autónomos	10.170	15,40%	9.910	15,40%	-2,56%
Total	66.046	100%	64.347	100%	-2,57%

Paro (Agosto 2010)

Paro registrado	**11.259**	**100%**
Hombre	5.636	50,06%
Mujer	5.623	49,94%
Menores de 25 años	1.041	9,25%
Entre 25 y 44 años	6.302	55,97%
Mayores de 45 años	3.916	34,78%
Agricultura	546	4,85%
Industria	2.010	17,85%
Construcción	1.891	16,80%
Servicios	6.195	55,02%
Sin empleo anterior	617	5,48%

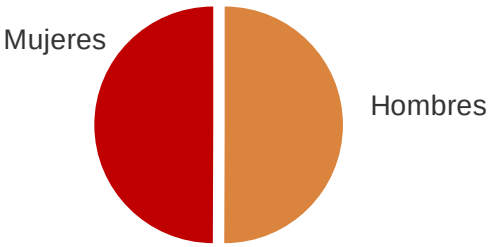

Equipamiento básico

Fuente: Cámara de Comercio y Ministerio de Economía y Hacienda. Dirección General del Catastro

Restauración y Alojamiento

Restaurantes	173
Bares	667
Cafeterías	36
Hoteles	10
Hostales	14

Entidades financieras (marzo 2010)

Cajas de Ahorro	122
Bancos	52
Índice de restauración	5,76
Índice de bancarización	1,14
Índice de motorización	547,46

Tipo de vehículos (2009)

	Unidades	%
Turismos	60.496	72,65%
Camiones	14.086	16,92%
Motocicletas	5.731	6,88%
Tractores	515	0,62%
Remolques	941	1,13%
Autobuses	185	0,22%
Otros	1.318	1,58%
Total	83.272	100%

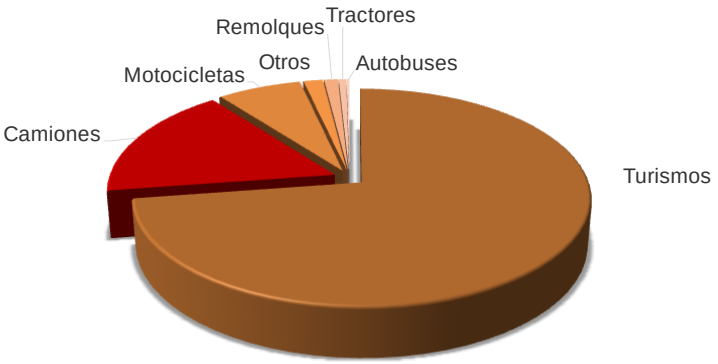

Impuesto sobre vehículos de tracción mecánica 2010

Turismos

Menos de 8 caballos fiscales	20,99
De 8 hasta 11.99 caballos fiscales	56,67
De 12 hasta 15.99 caballos fiscales	119,63
De 16 hasta 19.99 caballos fiscales	149,01
Más de 20 caballos fiscales	186,25

Tractores

Menos de 16 caballos fiscales	29,38
De 16 a 25 caballos fiscales	46,18
Más de 25 caballos fiscales	138,52

Camiones

Menos de 1.000kg de carga útil	70,31
De 1.000 a 2.999kg de carga útil	138,52
De 3.000 a 9.999kg de carga útil	197,29
Más de 9.999kg de carga útil	246,61

Autobuses

Menos de 21 plazas	138,52
Entre 21 y 50 plazas	197,29
Más de 50 plazas	246,61

Remolques

Más de 750kg de carga útil	29,38
De 1.000 a 2.999kg de carga útil	46,18
Más de 2.999kg de carga útil	138,52

Motocicletas

Menos de 125cc	7,35
De 125 y 250cc	12,59
De 250 a 500cc	25,19
De 500 a 1.000cc	50,37
Más de 1.000cc	100,74
Ciclomotores	7,35

Turismo

Fuente: Instituto Nacional de Estadística

Establecimientos hoteleros estimados 2010

Enero	Febrero	Marzo	Abril	Mayo	Junio	Julio
35	37	40	43	37	40	42

Pernoctaciones 2010

Enero	Febrero	Marzo	Abril	Mayo	Junio	Julio
18.220	26.290	34.545	41.108	39.251	37.460	40.150

Ocupación hotelera 2010

	Enero	Febrero	Marzo	Abril	Mayo	Junio	Julio
Plazas	25,63%	38,15%	44,39%	54,10%	51,31%	49,71%	51,33%
Habitaciones	35,63%	53,74%	54,71%	62,33%	64,20%	62,43%	54,31%

Estancia media en días 2010

Enero	Febrero	Marzo	Abril	Mayo	Junio	Julio
1,54	1,5	1,67	1,65	1,53	1,65	1,76

Viajeros 2010

	Enero	Febrero	Marzo	Abril	Mayo	Junio	Julio
Nacionales	10.480	14.891	18.852	21.148	21.690	18.431	19.283
Extranjeros	1.324	2.578	1.812	3.698	4.015	4.333	3.556

Comunicación y Transporte

Fuente: Dirección General de Tráfico

Evolución del parque de vehículos

	Autobuses	Camiones	Turismos	Motocicletas	Tractores	Otros
2004	146	12.241	71.488	3.543	480	1.754
2005	157	3.975	74.195	12.827	516	1.886
2006	165	4.470	56.369	13.338	509	1.141
2007	179	5.070	59.213	14.189	560	2.255
2008	198	5.427	60.374	14.220	547	2.284
2009	185	14.086	60.496	5.731	515	2.259

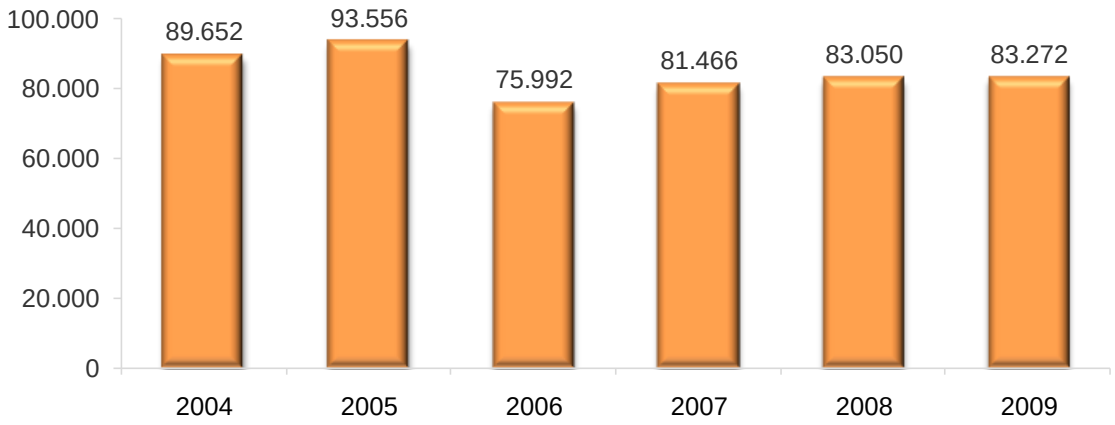

Accidentes de Tráfico en casco urbano

	Logroño
2009	333

Transporte aéreo: Aeropuerto Logroño-Agoncillo

	2008	2009	2010
Pasajeros	47.896	35.663	17.894
Operaciones	3.903	5.023	2.609

Vivienda

Fuente: Instituto Nacional de Estadística. Censo 2001 y Ministerio de Economía y Hacienda. Dirección General del Catastro.

Viviendas según año de construcción

Antes de 1900	De 1900 a 1920	De 1921 a 1940	De 1941 a 1950	De 1951 a 1960	De 1961 a 1970	De 1971 a 1980	De 1981 a 1990	De 1991 a 2001
2.030	2.417	2.329	2.940	4.601	10.797	21.240	5.556	11.027

Viviendas según estado

		%
Ruinoso	546	0,86%
Malo	2.349	3,72%
Deficiente	3.094	4,90%
Bueno	56.948	90,13%
No definido	248	0,39%
Total	63.185	100%

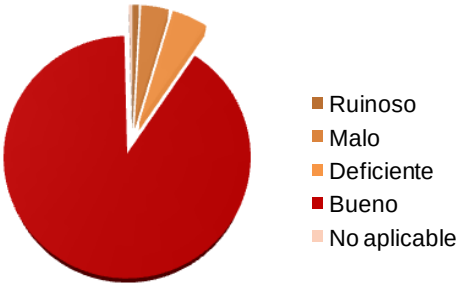

Viviendas familiares

		%
Viviendas principales	48.394	76,59%
Viviendas no principales	14.791	23,41%
Viviendas familiares	63.185	100%

Viviendas según instalaciones

Ascensor	Accesible	Garaje	Portero Automático	Encargado portería	Ambos
42.776	21.759	8.220	53.894	609	4.748

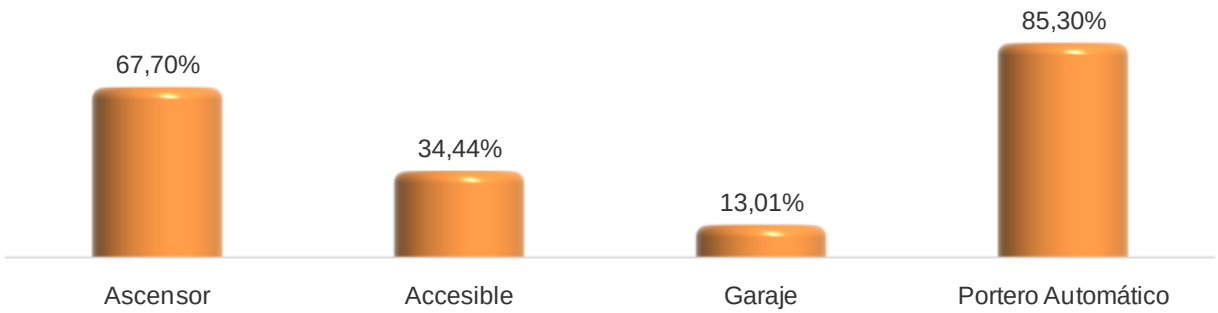

Viviendas según número de plantas

1	2	3	4	5	6	7	8	9	10 o más
991	926	982	4.222	12.851	9.361	9.300	16.686	2.069	5.797

Viviendas según superficie útil

Hasta 30m²	30m² - 60 m²	61m² - 90 m²	91m² - 120 m²	Más de 120 m²
55	4.813	28.612	11.264	3.650

Viviendas según número de habitaciones

1	2	3	4	5	6	7	8	9	10 o más
46	357	1.971	8.803	25.520	9.285	1.585	497	181	149

Viviendas según régimen de tenencia

		%
Propiedad pagado	26.590	54,94%
Propiedad pendiente pago	14.195	29,33%
Herencia	948	1,96%
Alquiler	4.884	10,09%
Cedida gratis	1.030	2,13%
Otra forma	747	1,54%
Total	48.394	100%

Edificios según tipo

		%
Con una vivienda familiar	1.193	1,89%
Con varias viviendas familiares	11.718	18,55%
Con viviendas compartidas con locales	49.776	78,78%
Con viviendas colectivas	250	0,40%
Con locales compartidos con alguna vivienda	248	0,39%
Alojamientos	0	0,00%

Locales

		%
Locales Activos	8.981	72,67%
Locales inactivos	3.377	27,33%
Total locales	12.358	100%

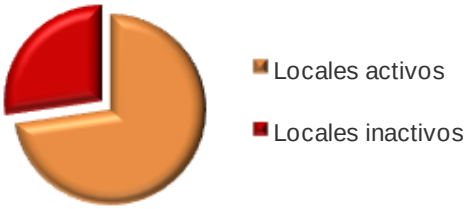

		%
Locales Activos	8.981	72,67%
• **Equipamientos de salud**	76	0,61%
• **Equipamientos educativos**	153	1,24%
• **Equipamientos de bienestar social**	140	1,13%
• **Equipamientos culturales o deportivos**	114	0,92%
• **Local comercial**	3.895	31,52%
• **Oficinas**	3.461	28,01%
• **Local industrial**	1.131	9,15%
• **Local agrario**	11	0,09%
Locales inactivos	3.377	27,33%

Bienes inmuebles

Fiscalidad Urbana		Fiscalidad Rústica
100.224	**Número de recibos**	961
5.208.909	**Base imponible (miles de euros)**	9.181
5.208.909	**Base liquidable (miles de euros)**	9.181
27.086.327	**Cuota íntegra (euros)**	79.875
26.564.941	**Cuota líquida (euros)**	79.874

Ocio y cultura

Fuente: Gobierno de La Rioja, Ministerio de Educación y Asociación para la Investigación de Medios de Comunicación

Educación no universitaria

	Curso 09/10
Centros	64
Alumnos	32.955
Profesores	-
Aulas	1.019

Universidad de La Rioja

Educación universitaria

Curso 09/10	1º y 2º ciclo	%
Hombres	2.373	46,66 %
Mujeres	2.713	53,34%
Total	5.086	100%

Alumnos matriculados por rama

Curso 09/10	Alumnos	%
CC. Sociales y Jurídicas	2.193	43,12
E. Técnicas	1.229	24,16
Humanidades	1.114	21,90
CC. de la Salud	248	4,88
CC. Experimentales	302	5,94

Cine

Locales	3
Pantallas digitales	2
Pantallas 3D	2
Pantallas total	31
Aforo	5.854
Butacas por mil hab.	38,49

Elecciones

Fuente: Ministerio de Interior. Dirección General de Política Interior

Elecciones Municipales

Electores	110.872
Votantes	74.842
Abstenciones	36.030
Votos Blanco	1.512
Votos Nulos	509
Votos a candidatura	72.821

	Votos	%
Partido Popular (PP)	34.513	46,43%
Partido Socialista Obrero Español (PSOE)	29.983	40,34%
Partido Riojano (PR)	4.978	6,70%
Izq-Izquierda Unida-Iniciativa Ciudadana-Los Verde (IZQ-IU-IC-L)	3.347	4,50%

Acción Social

Fuente: Gobierno de La Rioja. Ministerio de Sanidad y Política Social y Censo Nacional de Instalaciones Deportivas 2005. Consejo Superior de Deportes.

Equipamiento socio-sanitario

Centros Acción Social (CEAS)	-
Centros de día	10
Residencias 3ª Edad	8
Plazas residencias 3ª Edad	1.118
Índice de cobertura	4,55

Centros de salud y farmacias

Centros de Salud	7
Consultorios Locales	0
Hospitales	2
Camas	643
Farmacias	58

Instalaciones Deportivas

Campos de fútbol	13	Pistas de pádel	2
Campos de tiro	0	Pistas de tenis	20
Carriles de Bicicleta	1	Pistas polideportivas	67
Circuitos de motocross	0	Rocódromos	6
Espacios peq y no reglamentarios	46	Salas	84
Frontones y pabellones frontón	16	Otros campos	4
Piscinas	79	Otros Espacios Complementarios	124
Pistas de atletismo	3	Otros Espacios Convencionales	0
Pistas de hípica	2	Otros Espacios Singulares	8